

正本

檔 號：

保存年限：

新竹市政府 函

30044
新竹市北區北大路307號15樓之4

地址：30051新竹市中正路120號
承辦人：劉兆煒
電話：03-5216121
電子信箱：01435@ems.hccg.gov.tw

受文者：社團法人新竹市建築師公會

發文日期：中華民國106年6月16日
發文字號：府工建字第1060088183號
速別：普通件
密等及解密條件或保密期限：
附件：如主旨

主旨：函轉國防部、內政部公告「修訂新竹機場重要軍事設施管制區暨禁、限建範圍」，請予張貼公告，請查照。

說明：

- 一、依據本府106年6月7日府都規字第1060079275號函辦理。
- 二、其餘電子書類公告資料請至新竹市政府—機關網站—工務處—最新消息（網址：http://dep-publicwork.hccg.gov.tw/publicwork/ch/home.jsp?id=16&parentpath=0,4&mcustomize=municipalnews_view.jsp&dataserno=201706150001&t=MunicipalNews&toolsflag=Y&mserno=201604040001）下載供參。

正本：社團法人新竹市建築師公會、新竹市不動產開發商業同業公會、臺灣區綜合營造業同業公會新竹市辦事處、台灣省新竹市土木包工商業同業公會、新竹市北區區公所、新竹市香山區公所、新竹市東區區公所
副本：本府工務處(建管科)

市長 林智堅

本案依分層負責規定授權主管處長決行

新竹市建築師公會	
收	106年6月22日
文	第0505號

影本轉知各會員另登本會網站
第1頁 共2頁

羅怡婷 6/2

秘書 蔡錦緞 6/22

正本

檔 號：

保存年限：

新竹市政府 函

30051
新竹市中正路120號

地址：30051新竹市中正路120號
承辦人：陳禹樵
電話：03-5216121#372
電子信箱：02852@ems.hccg.gov.tw

受文者：本府工務處

發文日期：中華民國106年6月7日
發文字號：府都規字第1060079275號
速別：普通件
密等及解密條件或保密期限：
附件：

主旨：函轉國防部、內政部公告「修訂新竹機場重要軍事設施管制區暨禁、限建範圍」，請查照。


說明：依據國防部、內政部106年5月22日國作聯戰字第1060001164號函及台內營字第10608062581號函辦理。

正本：新竹市稅務局、本府工務處、地政處、財政處
副本：本府都市發展處(綜合規劃科)

市長 林智堅

本案依分層負責規定授權主管處長決行

工務處 106/06/07



檔 號：

保存年限：

國防部、內政部 函

機關地址：10462臺北市中山區北安路409號

聯絡人：陳威中

聯絡電話：02-85099680

傳 真：02-85099683

30051

新竹市大同里中正路120號

受文者：新竹市政府

發文日期：中華民國106年5月22日

發文字號：國作聯戰字第1060001164號

台內營字第10608062581號

速別：普通件

密等及解密條件或保密期限：普通

附件：會銜公告，紙本，3，頁

主旨：公告「修訂新竹機場重要軍事設施管制區暨禁、限建範圍」，請備查。

說明：

- 一、依「國家安全法」第5條、「國家安全法施行細則」第33、34條及「海岸、山地及重要軍事設施管制區與禁建、限建範圍劃定、公告及管制作業規定」第伍、捌項規定辦理。
- 二、「新竹縣(市)竹北市管制區」，前經本部與內政部以80年9月5日昭陽字第2537號暨台(80)內營字第8071298號會銜公告設管，並自80年9月6日生效。茲因上揭作業規定於103年7月1日修訂，特將重要軍事設施管制區名稱及其禁建限建範圍予以修訂，俾符實需。

正本：行政院

副本：內政部(含附件)、新竹市政府、新竹縣政府、桃園市政府(均含附件，請查照)、行政院公報中心(含附件，請刊登行政院公報)、國防部空軍司令部、國防部參謀本部作戰及計畫參謀次長室、空軍第四九九戰術戰鬥機聯隊、第三作戰區指揮部(均含附件，請照辦)

內政部
署
印

2



檔 號：


保存年限：

國防部、內政部 公告

發文日期：中華民國106年5月22日

發文字號：國作聯戰字1060001163 號

台內營字第1060806258號



主旨：公告「修訂新竹機場重要軍事設施管制區暨禁、限建範圍」，自中華民國106年6月1日生效。

依據：依「國家安全法」第5條、「國家安全法施行細則」第33條、34條及「海岸、山地及重要軍事設施管制區與禁建、限建範圍劃定、公告及管制作業規定」第伍、捌項規定辦理。

公告事項：

一、新竹機場重要軍事設施管制區範圍，為新竹基地之範圍。

二、新竹機場主跑道禁、限建範圍：

(一) 禁建區：

1. 長包括跑道全長及自跑道兩端，向外各延伸300公尺，寬由跑道中心線向兩側各展150公尺所構成之矩形。

② 滑行道兩側及機堡外緣起，各向外50公尺。

③ 滑行道及飛機疏散道之閉合區。

(二) 限建區：

1. 進場面：自跑道兩端禁建區外緣起，向外各15,000公尺，其寬度內邊與禁建區同寬，外邊寬4,000公尺，所形成喇叭口形之斜面。該進場面由內向外延伸至3,000公尺處，以跑道端點道面高程為準，高距比為1比50，其後延伸至15,000公尺處，其高

裝

訂

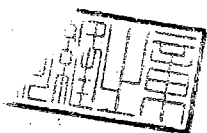
線

國防部

4

部長 馮世寬

部長 葉俊榮





會銜公文機關印信蓋用續頁表

發文日期：中華民國 106 年 月 日

發文字號： 號







台內營字第 1060806258 號







主旨：公告「修訂新竹機場重要軍事設施管制區暨禁、限建範圍」。

說明：2 個以上機關之會銜公文用印時，得依本表蓋用

空軍新竹機場重要軍事設施管制區範圍圖

- 主跑道**
-  禁建區
 -  轉接面高距比1:7
(6.02-66.02公尺)
 -  北進場面高距比1:50
(8.06-68.06公尺)
 -  南進場面高距比1:50
(4.00-64.00公尺)
 -  北進場面高距比1:40
(68.06-368.06公尺)
 -  南進場面高距比1:40
(64.00-364.00公尺)

- 戰備跑道**
-  禁建區
 -  轉接面高距比1:7
(21.00-37.00公尺)
 -  北進場面高距比1:50
(6.40-66.40公尺)
 -  南進場面高距比1:50
(4.10-64.10公尺)
 -  北進場面高距比1:40
(66.40-366.40公尺)
 -  南進場面高距比1:40
(64.10-364.10公尺)

重要軍事管制區，
未經許可禁止進
入、測量、攝影、
描繪、記述及其
他關於軍事上之
偵察事項

